




OA - Osobní Automobil  
Celková délka 4.740m  
Celková šířka 1.760m  
Celková výška karoserie 1.510m  
Min. světla výška karoserie 0.208m  
Rozchod kol 1.760m  
Doba otáčení mezi plnými rejdy 4.00 s  
Poloměr zatažení mezi stěnami 5.850m

## LEGENDA GRAFICKÉHO ZNAČENÍ

- Vlečné křivky náprav osobního vozidla
- Vlečné křivky karoserie osobního vozidla

Pozn.: Do a z podzemních garáží budou vjíždět a vyjíždět pouze osobní automobily

±0,000 = 232,50 m.n.m, S-JTSK, Bpv

	ZODP. PROJEKTANT	VYPRACOVAL	KONTROLOVAL	<div><div>PPSKANIA</div><div>PROJEKČNÍ INŽENÝRSKÁ ČINNOST</div></div> <div>PPS Kania s.r.o., Nivnická 665/10, 709 00 tel : 596 245 252 , fax : 596 245 262 , e-mail : projekce@pps-kania.cz</div>	
	Ing. Libor Habrnál	Ing. Antonín Küffel	Ing. Pantůček Miroslav		
					
	KATASTRÁLNÍ ÚZEMÍ, PARC.Č. : více parcel			ARCHÍV	PPS-08/21
MÍSTO STAVBY : ul. Hladnovská, Betonářská, Slezská Ostrava, parcela č. 388/1, 393/1, 393/3, 394/4, 414/4, 414/5, 414/13, 414/17, 414/26, 414/32, 414/42, 414/43, 414/44, 414/45, 421/9, 421/10, 421/12, 412/26, 421/28, 421/29, 421/33, 421/34, 421/36, 530, 414/11			STUPEŇ	DPS	
STAVEBNÍK / OBJEDNATEL : Statutární město Ostrava Prokešovo náměstí 1803/8, Moravská Ostrava					
NÁZEV AKCE :  Multifunkční dům Muglinov			DATUM	PARÉ	
			08/23		
			Č. ZAKÁZKY 08/21		
OBJEKT : SO 02 Zpevněné plochy			MĚŘITKO	1:250	
ČÁST : D.1.1 - ARCHITEKTONICKO-STAVEBNÍ ŘEŠENÍ					
OBSAH : Situace vlečných křivek na vjezdu a výjezdu z podzemních garáží			ARCHÍVNÍ ČÍSLO : PPS-08/21-D.1.1.b.		Č.v. 05